



KRAJSKÉ ŘEDITELSTVÍ POLICIE KRAJE VYSOČINA

 ÚZEMNÍ ODBOR HAVLÍČKŮV BROD
 Dopravní inspektorát


Pomáhat a chránit

Č. j. KRPJ-26380-12/ČJ-2023-161606

 Havlíčkův Brod 16. října 2023
 Počet stran: 6
ZNAKOM s.r.o.

Zengrova 2694/4

615 00 Brno

ID DS: 6kac9dh

email: hanak@znakom.cz**II/350 Přibyslav - most. Ev č. 350-003 A 004/ prodloužení**

uzavírka, objízdná trasa, přechodné dopravní značení – stanovisko

K žádosti ze dne 10.10.2023

Policie České republiky, ÚO Havlíčkův Brod, Dopravní inspektorát jako orgán státní správy ve věcech bezpečnosti a plynulosti provozu na pozemních komunikacích ve smyslu ustanovení § 2 zákona č. 273/2008 Sb., o Policii České republiky, po prostudování předložené žádosti vč. příloh k umístění přechodného dopravního značení (PDZ) viz. ilustračně 3. až 10. strana + specifikace z žádosti, k výše uvedené věci, v rámci své územní působnosti, na základě ustanovení § 77 odst. 2 písm. b) zákona č. 361/2000 Sb. O silničním provozu, v platném znění,

vydává souhlasné stanovisko

při splnění následujících podmínek:

- navržená objízdná trasa pro nákladní vozidla musí být vedena po komunikacích, které svojí únosností odpovídají požadavkům pro obecné užívání komunikací (únosnost se týká m. j. především mostů) – tuto podmínku je nutné dodržet, v opačném případě je nutné považovat toto stanovisko za nesouhlasné;
- před umístěním PDZ musí být OT zkontrolována, musí být odstraněna vzrostlá vegetace zasahující do průjezdního profilu komunikace, případně do rozhledových polí křižovatek;
- vedení objízdné trasy musí být po celou dobu umístění PDZ koordinováno s ostatními plánovanými akcemi na dotčených komunikacích;
- použité dopravní značení a zařízení musí být schváleno pro provoz na pozemních komunikacích a musí odpovídat platným V.L. 6.1 a V.L. 6.2;
- dopravní značení umístit dle předložené dokumentace v souladu s TP 66 a TP 133 (aktuální a platné TP viz. www.pjpk.cz);
- za snížené viditelnosti bude zábrana pro označení uzavírky označena jako překážka silničního provozu, bude řádně osvětlena;
- v případě znečištění komunikace, bude toto znečištění průběžně odstraňováno a po provedení prací bude komunikace řádně očištěna;
- z důvodu dostatečného zajištění BESIP požadujeme, aby ze strany zhotovitele stavby byla možnost nasadit dostatečný počet osob oprávněných zastavovat vozidla, tak jak to umožňuje zákon o silničním provozu,
 - § 79 odst. 1 písm. i) zákona o silničním provozu – „(1) Zastavovat vozidla je oprávněn – i) zaměstnanec vykonávající práce spojené se správou, údržbou, měřením, opravami a výstavbou

 Nádražní 59
 580 01 Havlíčkův Brod

 Tel.: +420 725 948 330
 Fax: +420 974 271 928
Email: tomas.doleza4@pcr.cz

pozemní komunikace a k zajištění bezpečnosti provozu na pozemních komunikacích, označený podle prováděcího právního předpisu;

- po ukončení platnosti povolení na umístění PDZ a zařízení bude ihned toto odstraněno a trvalé dopravní značení bude uvedeno do původního stavu;
- každá změna, která by měla negativní vliv na bezpečnost a plynulost silničního provozu, musí být projednána se zdejšími dopravními inspektory;
- DI PČR Havlíčkův Brod si vyhrazuje právo kdykoliv navrhnout doplnění nebo změnu umístění PDZ, případně na změnu vedení objízdné trasy dle aktuálních požadavků s ohledem na bezpečnost a plynulost silničního provozu;
- nutno zajistit havarijní službu pro případ závady na dopravním značení / zařízení a případnou včasnou reakci na změnu dopravních podmínek;
- **termín umístění PDZ: dle rozhodnutí příslušného správního úřadu.**

Policie České republiky, ÚO Havlíčkův Brod, Dopravní inspektorát, ve smyslu ustanovení § 24 odst. 2 písm. d) zákona č. 13/1997 Sb., o pozemních komunikacích, v platném znění,

vydává souhlasné stanovisko

k vedení objízdných tras dle předložené dokumentace, viz. ilustračně 3. až 10. strana, a to po silnicích, místních komunikacích, nebo veřejně přístupných účelových komunikacích, pokud to předložená dokumentace obsahuje, **v termínu: dle rozhodnutí příslušného správního úřadu.**

zpracoval: prap. Bc. Tomáš Doležal
inspektor

npor. Bc. Jaroslav Hyrš, DiS.
vedoucí oddělení

Věc: ŽÁDOST O VYJÁDŘENÍ K PŘECHODNÉ ÚPRAVĚ DOPRAVNÍHO ZNAČENÍ A K UZAVÍRCE KOMUNIKACE

Žádáme Vás o vyjádření k přechodné úpravě dopravního a k úplné uzavírce komunikace ve Vaší působnosti z důvodu zajištění prací v rámci níže uvedené stavby.

Stavba: II/350 PŘIBYSLAV - MOST EV. Č. 350-003 A 004 / PRODLOUŽENÍ

Omezení dopravy: V rámci stavby dojde k prodloužení úplné uzavírky silnice II/350 v provozním staničení km 15,150 – 15,555 v extravilánu města Přibyslav. Důvody prodloužení jsou následující: Dle PDPS měl být svah u silnice (SO 101 - silnice) zajištěn pomocí kotvené torkretové stěny. Na základě doplňkového geotechnického průzkumu svahu bylo zjištěno, že toto technické řešení nelze provést, proto byla v místě navržena ŽB zeď, která je nyní v realizaci. Dále bylo u mostu přes potok Hostačovka SO 201 po provedení doplňkového diagnostického průzkumu opěr a doplňkového geotechnického průzkumu podloží nutné provést jejich celkovou demolicí a vybudovat nové ŽB opěry a základy. Veškeré změny jsou zapracovány a odsouhlaseny v realizační dokumentaci stavby a projednány se stavebním úřadem v Havlíčkově Brodě. Změny budou zdokumentovány a detailně zdůvodněny v rámci dodatku a změnových listů stavby. S tím souvisí změna postupu výstavby. Navýšení objemu prací u mostu SO 201 a nutnost vybudování ŽB stěny před realizací rekonstrukce silnice (SO 101 - silnice) prodloužilo navrženou dobu výstavby.

Objízdná trasa pro vozidla nad 12t bude vedena po silnici II/351, I/19, I/34 a I/38 přes zastavěné území obce Přibyslav, Stříbrné Hory, Pohled a Havlíčkův Brod.

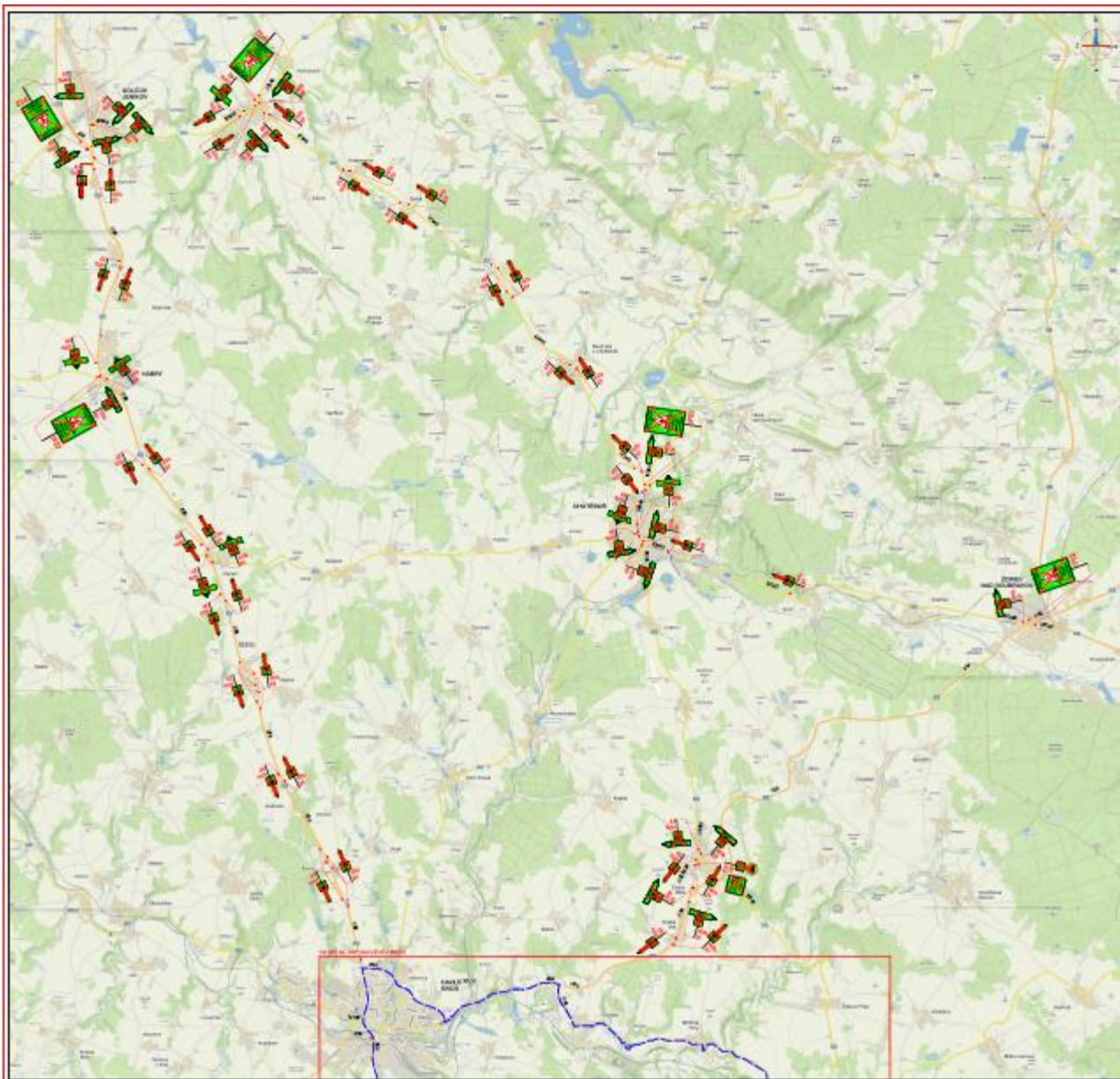
Objízdná trasa pro vozidla do 12t bude vedena po silnici I/19, II/351, místní komunikaci (ve vlastnictví města Přibyslav) a III/3506 přes zastavěné území města Přibyslav.

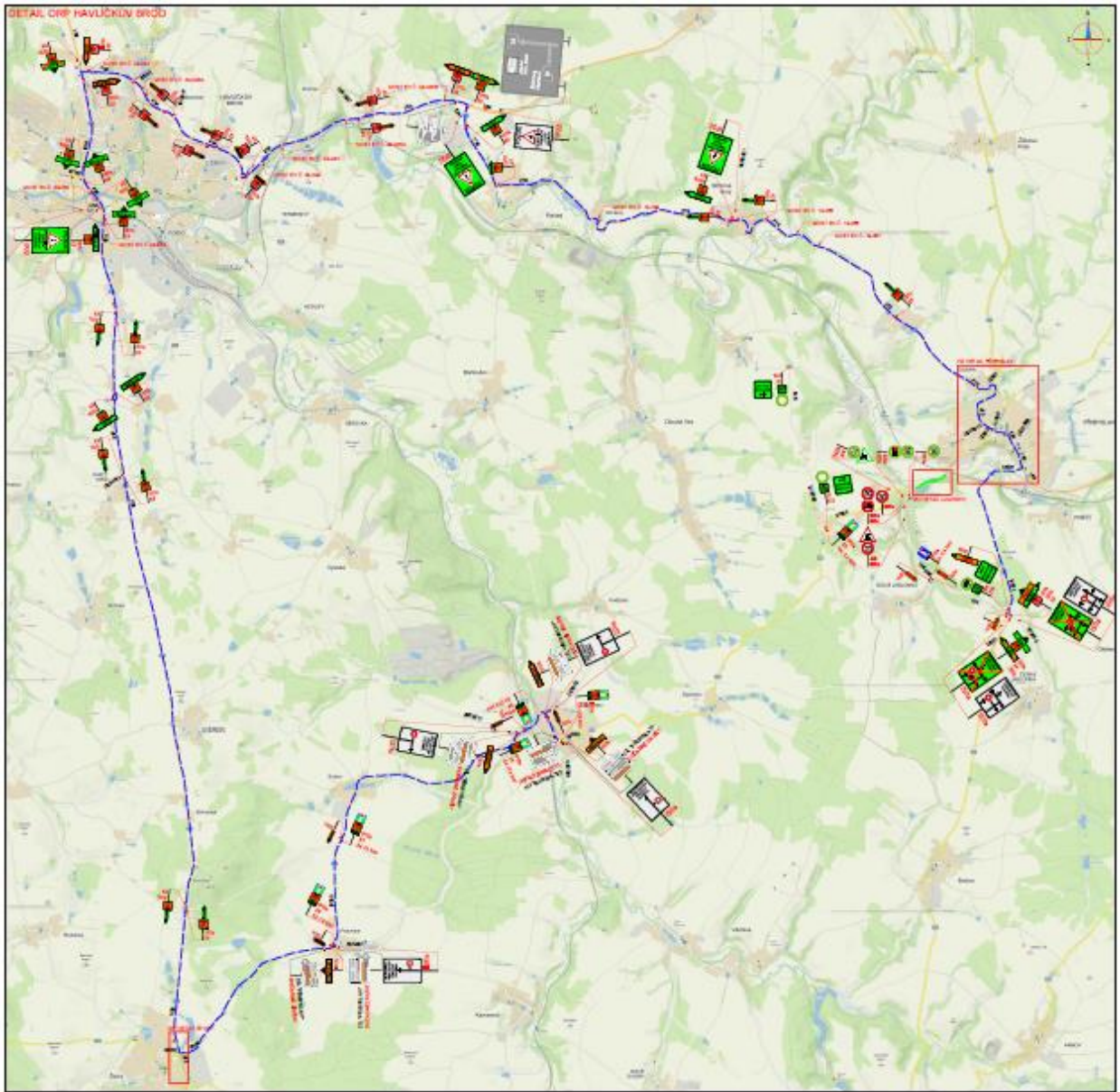
V rámci uzavření křižovatky silnic II/350 x III/3506 bude objízdná trasa pro veškerý provoz veden po silnici II/351, I/19, I/34, I/38 a II/350 přes zastavěné území obce Přibyslav, Stříbrné Hory, Pohled, Havlíčkův Brod, Štoky (Pozovice, Smilov) a Šlapanov.

Původní termín: 03.04. – 31.10.2023 Prodloužení termínu: 01.11. – 21.11.2023
Uzavírka křižovatky silnic II/350 x III/3506: 28. - 29. 10. 2023 (náhradní termín: 4. - 5. 11. 2023)

Kontaktní osoba : **Luboš Bulíček (stavbyvedoucí zhotovitele)**
mob.: 733 780 376

S pozdravem za společnost ZNAKOM s.r.o.
Karel HANÁK
mobil: 730 892 131









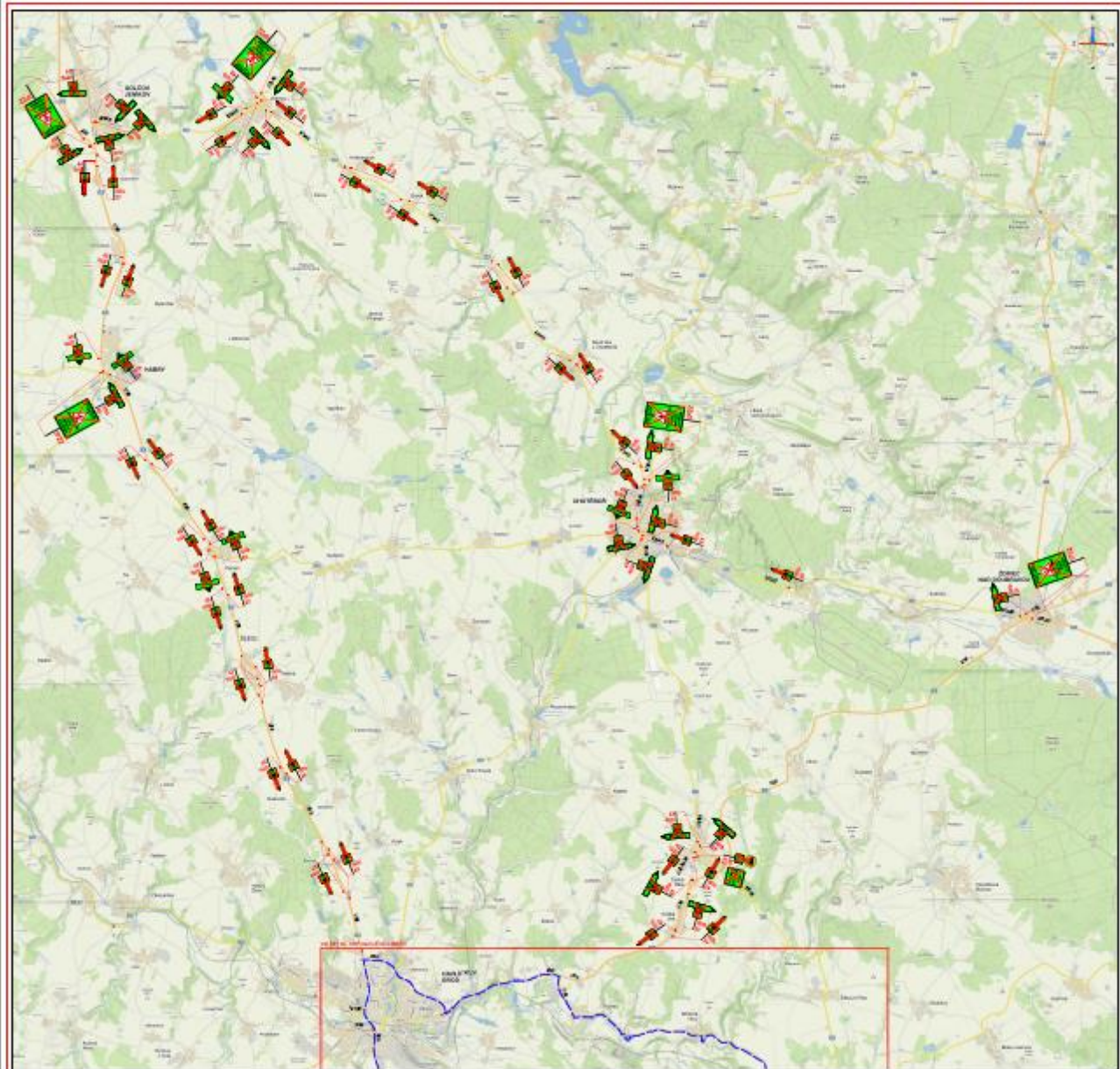
SEZNAM MOSTŮ NA OBLIŽNÉ TRASE

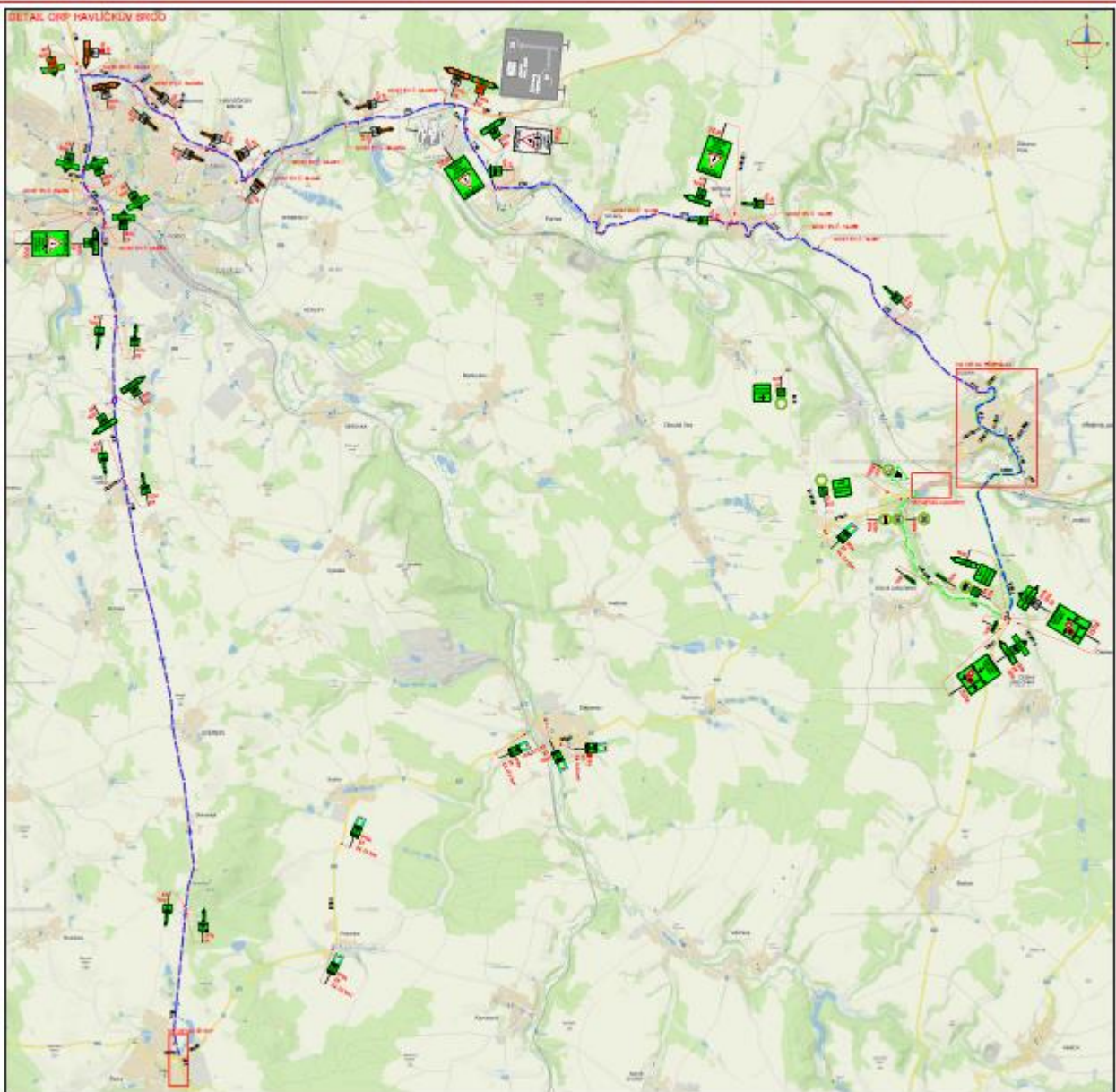
Idola	Město	Ulice	km	km	km	km	km
M1	145,717	31,0	381	381	381		
M2	146,012	31,0	382	382	382		
M3	146,307	31,0	383	383	383		
M4	146,602	31,0	384	384	384		
M5	146,897	31,0	385	385	385		
M6	147,192	31,0	386	386	386		
M7	147,487	31,0	387	387	387		
M8	147,782	31,0	388	388	388		
M9	148,077	31,0	389	389	389		
M10	148,372	31,0	390	390	390		
M11	148,667	31,0	391	391	391		
M12	148,962	31,0	392	392	392		
M13	149,257	31,0	393	393	393		
M14	149,552	31,0	394	394	394		
M15	149,847	31,0	395	395	395		
M16	150,142	31,0	396	396	396		
M17	150,437	31,0	397	397	397		
M18	150,732	31,0	398	398	398		
M19	151,027	31,0	399	399	399		
M20	151,322	31,0	400	400	400		

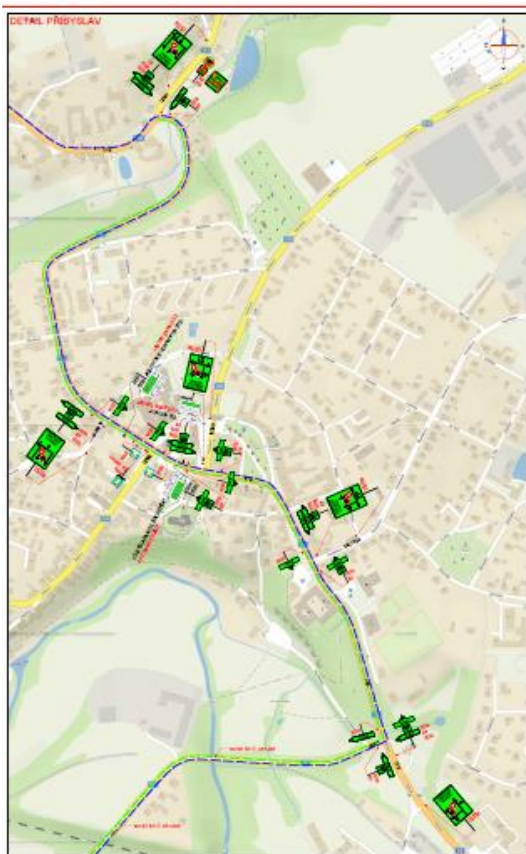


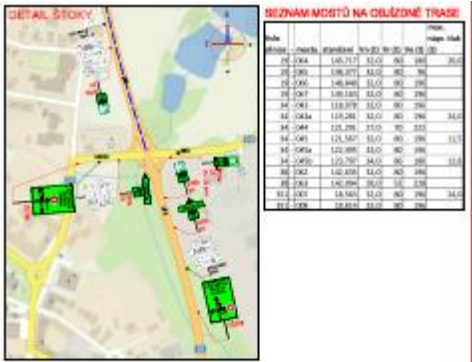
Objekt	Průběh	Průběh	Průběh
Objekt	Průběh	Průběh	Průběh
Objekt	Průběh	Průběh	Průběh
Objekt	Průběh	Průběh	Průběh
Objekt	Průběh	Průběh	Průběh
Objekt	Průběh	Průběh	Průběh
Objekt	Průběh	Průběh	Průběh
Objekt	Průběh	Průběh	Průběh

ZNAKOM s.r.o. – ZENGROVA 2694/4, 615 00 BRNO, TEL. 602 593 383, ZNAKOM@ZNAKOM.CZ, (PRACOVISŤE RYBNÍČEK 12, 602 00 BRNO)			
Vypracoval: Karel HANÁK podpis: <i>Karel HANÁK</i>	Zodpovědný projektant: Karel HANÁK podpis: <i>Karel HANÁK</i>	Ředitel: Petr OŠMERA telefon: 725 015 243 podpis: <i>P. Ošmera</i>	ZNAKOM s.r.o., ZENGROVA 2694/4, 615 00 BRNO
Technická kontrola: Petr BEDNÁŘ podpis: <i>Petr BEDNÁŘ</i>	Vedoucí projektanta: Petr BEDNÁŘ podpis: <i>Petr BEDNÁŘ</i>		
Místo: PRĪBYSŁAV Silnice: II/350; III/3506 Staničení úseku: KM 15,110 – KM 15,555; KM 0,000 – KM 0,030 Akce: II/350 PRĪBYSŁAV - MOST EV. Č. 350-003 A 004 Obsah: PŘEHODNÉ DOPRAVNÍ ZNAČENÍ			









LEGENDA

	NOVÉ PŘECHODNÉ DOPRAVNÍ ZNAČENÍ		STAVBA PŘECHODNÉHO ZNAČENÍ
	STAVBA PŘECHODNÉHO DOPRAVNÍ ZNAČENÍ		TEST NEGATIVNÍ TABULE
	STAVBA PŘECHODNÉHO DOPRAVNÍ ZNAČENÍ (ZNAČENÍ ZPŮSOBŮ)		STAVBA DOPRAVNÍHO ZNAČENÍ
	STAVBA DOPRAVNÍHO ZNAČENÍ (SOULADNĚ)		ODLOŽENÍ TRÁVA PRO VOZIDLA ŠD 13
	STAVBA DOPRAVNÍHO ZNAČENÍ (SOULADNĚ)		ODLOŽENÍ TRÁVA PRO VOZIDLA ŠD 13

MAPA

PROJEKTANT

Ing. Karel HANÁK	Ing. Petr BEDNÁR	Ing. Petr OŠMERA
podpis: <i>[Signature]</i>	podpis: <i>[Signature]</i>	podpis: <i>[Signature]</i>

ZNÁKOM

Adresa: PŘIBYSLAV - NOSTOV, E. ŠEBESTA 58	Číslo zak.: 23Z00565
Místo: PŘIBYSLAV	Formát: 594x2165
Staničení úseku: KM 15,150 – KM 15,555	Datum: 3.10.2023
Akce: II/350 PŘIBYSLAV - MOST EV. Č. 350-003 A 004	Číslo přílohy: 1.1
Obsah: PŘECHODNÉ DOPRAVNÍ ZNAČENÍ	

ZNAKOM s.r.o. – ŽENKROVA 2694/4, 615 00 BRNO, TEL. 602 593 383, ZNAKOM@ZNAKOM.CZ, (PRACOVNÍSTE RYBNÍČEK 12, 602 00 BRNO)			
Vypracoval: Karel HANÁK podpis: <i>[Signature]</i>	Zodpovědný projektant: Karel HANÁK podpis: <i>[Signature]</i>	Redaktor: Petr OŠMERA mob: 725 015 243 podpis: <i>[Signature]</i>	ZNAKOM s.r.o., ŽENKROVA 2694/4, 615 00 BRNO
Technická kontrola: Petr BEDNÁR podpis: <i>[Signature]</i>	Vedoucí projektant: Petr BEDNÁR podpis: <i>[Signature]</i>		
Místo: PŘIBYSLAV	Číslo zak.: 23Z00565		
Silnice: II/350	Formát: 594x2165		
Staničení úseku: KM 15,150 – KM 15,555	Datum: 3.10.2023		
Akce: II/350 PŘIBYSLAV - MOST EV. Č. 350-003 A 004	Číslo přílohy: 1.1		
Obsah: PŘECHODNÉ DOPRAVNÍ ZNAČENÍ			