



Pomáhat a chránit

KRAJSKÉ ŘEDITELSTVÍ POLICIE KRAJE VYSOČINA

ÚZEMNÍ ODBOR HAVLÍČKŮV BROD
Dopravní inspektorát

Č. j. KRPJ-100188-7/ČJ-2015-161606

Havlíčkův Brod 24. února 2020
Počet stran: 2**STÁTNÍ POZEMKOVÝ ÚŘAD**Krajský pozemkový úřad pro Kraj Vysočina
Pobočka Havlíčkův Brod
Smetanovo náměstí 279
580 02 Havlíčkův Brod
ISDS: z49per3
emailem: i.horackova@spucr.cz

Polní cesty C1 (vč. IP2), C3, C7 a C21 (vč. IP6) v k. ú. Hřiště – stanovisko ke změně stavby před jejím dokončením

K zn. SPU 068290/2020 ze dne 21.2.2020

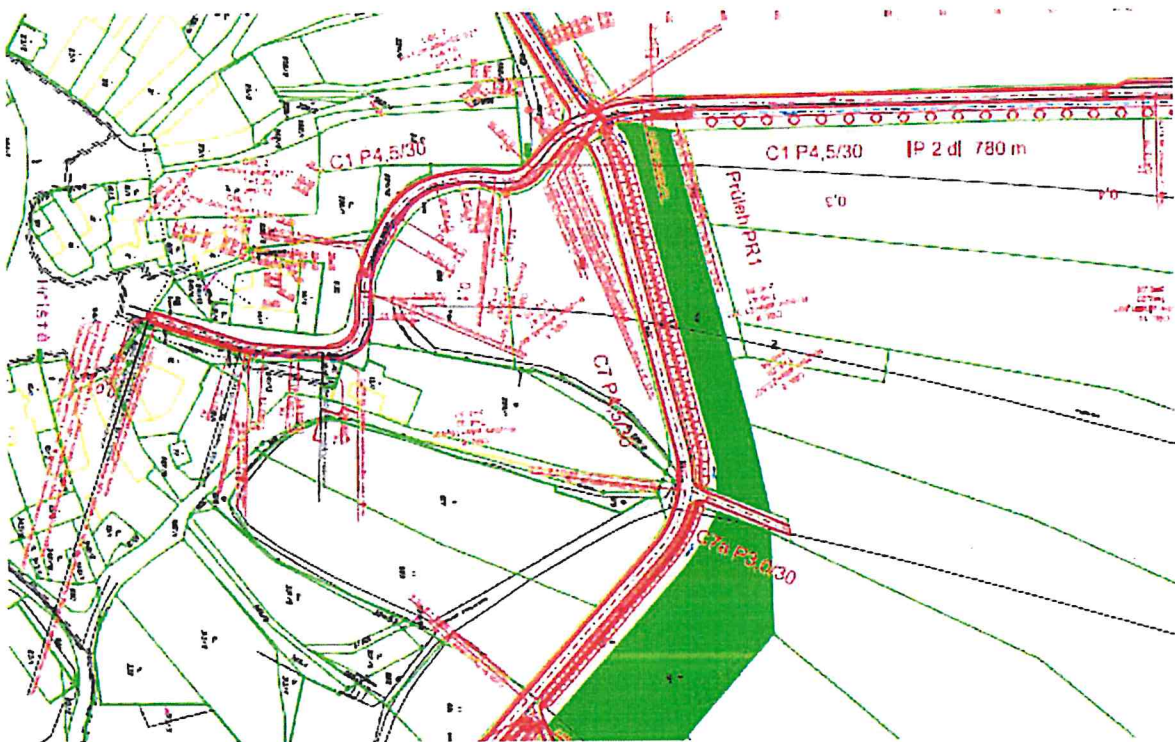
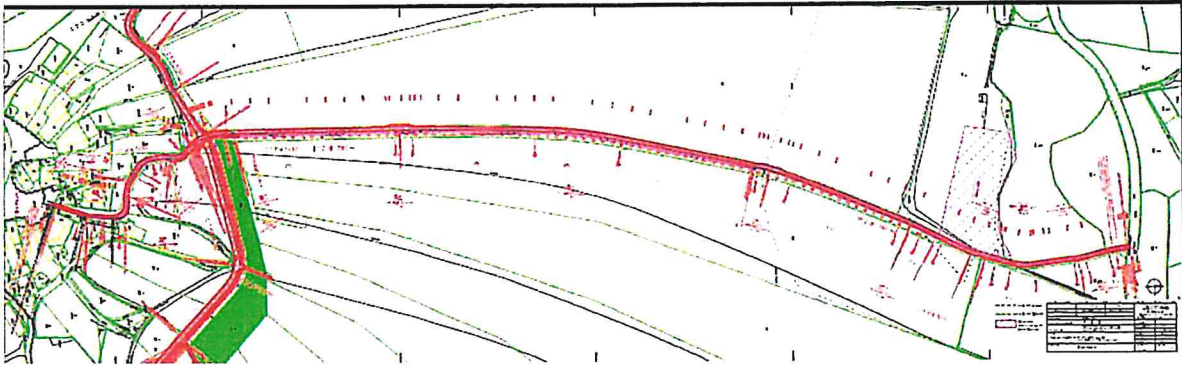
Na základě Vaší žádosti o vydání stanoviska ke změně projektové dokumentace „Polní cesty C1 (vč. IP2), C3, C7 a C21 (vč. IP6) v k. ú. Hřiště“ v rámci změny stavby před jejím dokončením, Vám z hlediska BESIP sdělujeme následující.




Policie České republiky, ÚZEMNÍ ODBOR HAVLÍČKŮV BROD, Dopravní inspektorát jako orgán státní správy ve věcech bezpečnosti a plynulosti provozu na pozemních komunikacích ve smyslu ustanovení § 2 zákona č. 273/2008 Sb., o Policii České republiky, v platném znění, vydává níže uvedené stanovisko s případnými upozorněními nebo zdůrazněními.

Stanovisko ke změně stavby:

- Na základě § 16 odst. 2 písm. b) zákona č. 13/1997 Sb., o pozemních komunikacích, v platném znění, souhlasíme s předloženou dokumentací dle dále uvedených specifik (viz. ilustračně 2. strana). Změna se týká zejména SO 01 „Polní cesta C1“ ve smyslu doplnění DZ č. B19 (Zákaz vjezdu vozidel přepravujících náklad, který může způsobit ohrožení životního prostředí) včetně DT č. E13 (Text nebo symbol: „Ochranné pásmo vodního zdroje I. resp. II. stupně, nepovolaným vstup zakázán“ a „Zákaz použití rozmrazovačů“), a dále doplnění zasakovacího pásu v km 0,066 50 – 0,100 00 cesty.

Zpracoval: por. Bc. Petr Tomšovský
komisařnpor. Mgr. David HOSPODKA
vedoucí odděleníNádražní 59
580 01 Havlíčkův BrodTel.: +420 974 271 258
Fax: +420 974 271 928Email: petr.tomsovsky@pcr.cz**52**



-  hranice FHO I, stupně
-  hranice FHO II, stupně
-  plocha odstavu srážkové vody p.č. 741 – stavbní pozemek

Všechny rozměry jsou v PZ uváženy ohledně zřízení zábradlí v místě, kde se vyznačují vzhledem k požadavkům bezpečnosti vozů.

VYPRACOVAL	ZOOP. PRŮJ.	OSP. ZAST.	Hanousek s.r.o.	
Ing. Jar. Krč	Ing. Miroslav Látka	Ing. František Hanousek	Baráčkova 41, Prostějov	
			IČO: 29186404	
			tel. 562 331 013, 777 623 608	
			e-mail: hanousek.pv@centrum.cz	
OBJEC. ČÍS.	Příjezd FHO		ZAK. ČÍSLO	5/17
KRAJ, OHEC a město	Stř. Vysočina - město Břeclav		ARCH. ČÍSLO	173/1
OBJEDNATEL	Česká zemědělská a lesnická společnost, s.r.o. - kraj Vysočina Pobočka Břeclavský Břez		datum	prošel 2014
AKCE:	Příjezdový úsek C1 (vst. IP2), C1, C2 + C21 (vst. IP6) v úseku od ústí do C1 (vst. cesta C1 a (mimoúzemní) IP2		měřítko	1:1000
			SOUBR. SYSTÉMY	SW/ISK, Dev
			STUPEŇ	OSP
PRJ. ČÍS.	Služba cesty C1		č. příj. om. č. kofe	1