



19/2023

MĚSTO PŘIBYSLAV

Bechyňovo náměstí 1, 582 22 Přebyslav

VÁŠ DOPIS ZN: ---

DORUČENÝ DNE: 28. 8. 2023

NAŠE JID: 6189/2023/PRI B


NAŠE Č. J.: PRIB_2869/2023/TAJ/MV

ZE DNE: 30. 10. 2023

VYŘIZUJE: Ing. Václav Matějů, Martin Kamarád, Jana Krejčová

TEL: 569 430 831, 569 430 837, 569 430 820

E-MAIL: matejuv@pribyslav.cz, kamaradm@pribyslav.cz, krejcovaj@pribyslav.cz



V Přebyslavi dne 30. 10. 2023

Odpověď na žádost o poskytnutí informace dle zákona č. 106/1999 Sb.

Dobrý den,

dne 28. 8. 2023 obdrželo město Přebyslav Vaši žádost o poskytnutí informace podle zákona č. 106/1999 Sb., o svobodném přístupu k informacím, ve znění pozdějších předpisů (dále jen „zákon č. 106/1999 Sb.“), v níž žádáte v záležitosti stavby „poškození východní části pozemku p.č. 954/1 o výměře 85 m² v listopadu 2017“ o poskytnutí následujících informací (vyznačeny odrážkami):

- který úředně oprávněný geodet provedl určení a vyměření východní společné hranice pozemků p.č. 954/1 a p.č. 953 v k.ú. Přebyslav po listopadu 2017
- kdo tyto geodetické práce objednal – jméno, příjmení a funkci na MÚ Přebyslav
- kdy bylo toto vyměření po „poškození“ provedeno – datum
- kdo stanovil poškozenou výměru pozemku p.č. 954/1 na 85 m²
- proč jsem jako vlastník pozemku p.č. 953 nebyl k určení hranice po listopadu 2017 přizván
- kdy bylo sepsáno a podepsáno souhlasné prohlášení o shodě na průběhu hranice pozemků p.č. 954/1 a p.č. 953 a mnou podepsáno podle ustanovení a příloh katastrální vyhlášky
- žádám označit na KM místo, kde se nacházely „zničené“ geodetické značky – 2 ks
- proč byly PČR předloženy fotografie z května roku 2017 jako důkazní materiál pro „poškození“ v listopadu 2017 a kdo je vyhotovil a předložil – jméno, příjmení, funkci
- kdo předal a ukázal p. [REDACTED] body na společné hranici pozemků p.č. 954/1 a p.č. 953
- proč nebyl v GP č. 1617-74/2016 určen lomový bod na hranici pozemků p.č. 954/1 a p.č. 953 před pozemkem p.č. 954/6 a označen geodetickou značkou. GP byl objednán M.Kamarádem
- proč nebyl určen severní bod (bez čísla) na společné hranici pozemků p.č. 954/1, p.č. 953 a p.č. 951/1
- koncový severní bod se nachází cca 15 m severně od stávajícího elektrického ohradníku a od roku 2007 město Přebyslav nezákonně pronajímá tuto část pozemku p.č. 953 OSIVĚ – nahradit škodu určenou zatím dohodou.

K výše uvedené žádosti Vám sdělujeme následující:

Ad požadavek první) Žádný.

Ad požadavek druhý) Nikdo.

Ad požadavek třetí) Nebylo provedeno.

Ad požadavek čtvrtý) Informace nebude poskytnuta - viz *Rozhodnutí o částečném odmítnutí poskytnutí informace v příloze.*

Ad požadavek pátý) Hranice nebyla určována.

Ad požadavek šestý) Nikdy.

Ad požadavek sedmý) Informace nebude poskytnuta - viz *Rozhodnutí o částečném odmítnutí poskytnutí informace v příloze.*

Ad požadavek osmý) Informace nebude poskytnuta - viz *Rozhodnutí o částečném odmítnutí poskytnutí informace v příloze.*

Ad požadavek devátý) Nikdo (ohledně pana Kociána se jednalo o hranici mezi pozemky parc. č. 954/5 a 954/1).

Ad požadavek desátý) Informace nebude poskytnuta - viz *Rozhodnutí o částečném odmítnutí poskytnutí informace v příloze.*

Ad požadavek jedenáctý) Informace nebude poskytnuta - viz *Rozhodnutí o částečném odmítnutí poskytnutí informace v příloze.*

Ad požadavek dvanáctý) Informace nebude poskytnuta - viz *Rozhodnutí o částečném odmítnutí poskytnutí informace v příloze.*

Přílohy: rozhodnutí o částečném odmítnutí poskytnutí informace

S pozdravem




Ing. Václav Matějů
tajemník městského úřadu Příbyslav



Martin Kamarád
starosta města Příbyslav




Jana Krejčová
referent OVŽP MěÚ Příbyslav



MĚSTO PŘIBYSLAV

Bechyňovo náměstí 1, 582 22 Přebyslav

VÁŠ DOPIS ZN: ---
DORUČENÝ DNE: 28. 8. 2023
NAŠE JID: 6189/2023/PRI
NAŠE Č. J.: PRIB_2869/2023/TAJ/MV
ZE DNE: 30. 10. 2023
VYŘIZUJE: Ing. Václav Matějů, Martin Kamarád, Jana Krejčová
TEL: 569 430 831, 569 430 837, 569 430 820
E-MAIL: matejuv@pribyslav.cz, kamaradm@pribyslav.cz, krejcovaj@pribyslav.cz



V Přebyslavi dne 30. 10. 2023

ROZHODNUTÍ

Město Přebyslav příslušné k rozhodování podle § 2 zákona č. 106/1999 Sb., o svobodném přístupu k informacím, ve znění pozdějších předpisů (dále jen „zákon č. 106/1999 Sb.“),

r o z h o d l o

ve věci žádosti o poskytnutí informace ve smyslu zákona o svobodném přístupu k informacím, kterou podal dne 28. 8. 2023 [REDACTED] podle ustanovení § 15 odst. 1, § 2 odst. 4 a § 20 odst. 4 zákona č. 106/1999 Sb., ve spojení s příslušnými ustanoveními zákona č. 500/2004 Sb., správní řád, ve znění pozdějších předpisů,

takto:

Žádost o poskytnutí informace ve smyslu zákona o svobodném přístupu k informacím, kterou podal u města Přebyslav dne 28. 8. 2023 se

částečně odmítá

s tím, že město Přebyslav odmítá v souladu s ustanovením § 15 odst. 1 ve spojení s § 11b a § 2 odst. 4 zákona č. 106/1999 Sb. poskytnutí informací, které nemá a neexistují a dále odmítá v souladu s ustanovením § 14 odst. 5 písm. b) zákona č. 106/1999 Sb. poskytnutí informací u požadavků na informace, u nichž žadatel neupřesnil žádost do 30 dnů ode dne doručení výzvy k upřesnění žádosti.

Odůvodnění:

K požadavku čtvrtému:

Písemnou žádostí o poskytnutí informace ve smyslu zákona o svobodném přístupu k informacím podanou u města Přebyslav dne 28. 8. 2023 žadatel požaduje poskytnutí i těchto informací:

„Kdo stanovil poškozenou výměru pozemku p.č. 954/1 na 85 m2.“

Město Přebyslav prověřilo, zda požadovanými informacemi disponuje. Na základě prověření nedisponuje požadovanou informací. Dle ustanovení § 2 odst. 4 zákona č. 106/1999 Sb. se povinnost poskytovat informace netýká dotazů na názory, budoucí rozhodnutí a vytváření nových informací.

Z výše uvedených důvodů bylo rozhodnuto tak, jak je uvedeno ve výrokové části tohoto rozhodnutí.

K požadavku sedmému:

Písemnou žádostí o poskytnutí informace ve smyslu zákona o svobodném přístupu k informacím podanou u města Přebyslav dne 28. 8. 2023 žadatel požaduje poskytnutí i těchto informací:

„Žádám označit na KM místo, kde se nacházely „zničené“ geodetické značky – 2 ks.“

Město Přebyslav po posouzení žádosti vyzvalo dne 4. 9. 2023 žadatele k upřesnění této části žádosti. Výzva byla převzata žadatelem dne 11. 9. 2023. Ve smyslu ustanovení § 14 odst. 5 písm. b) měl žadatel lhůtu 30 dnů ode dne doručení výzvy (tj. do 11. 10. 2023) k upřesnění své žádosti. Jelikož nebyla žádost ve lhůtě upřesněna, bylo rozhodnuto o odmítnutí žádosti, jak je uvedeno ve výrokové části tohoto rozhodnutí.

K požadavku osmému:

Písemnou žádostí o poskytnutí informace ve smyslu zákona o svobodném přístupu k informacím podanou u města Přibyslav dne 28. 8. 2023 žadatel požaduje poskytnutí i těchto informací:

„Proč byly PČR předloženy fotografie z května roku 2017 jako důkazní materiál pro „poškození“ v listopadu 2017 a kdo je vyhotovil a předložil – jméno, příjmení, funkci.“

Město Přibyslav po posouzení žádosti vyzvalo dne 4. 9. 2023 žadatele k upřesnění této části žádosti. Výzva byla převzata žadatelem dne 11. 9. 2023. Ve smyslu ustanovení § 14 odst. 5 písm. b) měl žadatel lhůtu 30 dnů ode dne doručení výzvy (tj. do 11. 10. 2023) k upřesnění své žádosti. Jelikož nebyla žádost ve lhůtě upřesněna, bylo rozhodnuto o odmítnutí žádosti, jak je uvedeno ve výrokové části tohoto rozhodnutí.

K požadavku desátému:

Písemnou žádostí o poskytnutí informace ve smyslu zákona o svobodném přístupu k informacím podanou u města Přibyslav dne 28. 8. 2023 žadatel požaduje poskytnutí i těchto informací:

„Proč nebyl v GP č. 1617-74/2016 určen lomový bod na hranici pozemků p.č. 954/1 a p.č. 953 před pozemkem p.č. 954/6 a označen geodetickou značkou. GP byl objednan M.Kamarádem.“

Město Přibyslav po posouzení žádosti vyzvalo dne 4. 9. 2023 žadatele k upřesnění této části žádosti. Výzva byla převzata žadatelem dne 11. 9. 2023. Ve smyslu ustanovení § 14 odst. 5 písm. b) měl žadatel lhůtu 30 dnů ode dne doručení výzvy (tj. do 11. 10. 2023) k upřesnění své žádosti. Jelikož nebyla žádost ve lhůtě upřesněna, bylo rozhodnuto o odmítnutí žádosti, jak je uvedeno ve výrokové části tohoto rozhodnutí.

K požadavku jedenáctému:

Písemnou žádostí o poskytnutí informace ve smyslu zákona o svobodném přístupu k informacím podanou u města Přibyslav dne 28. 8. 2023 žadatel požaduje poskytnutí i těchto informací:

„Proč nebyl určen severní bod (bez čísla) na společné hranici pozemků p.č. 954/1, p.č. 953 a p.č. 951/1.“

Město Přibyslav prověřilo, zda požadovanými informacemi disponuje. Na základě prověření nedisponuje požadovanou informací. Dle ustanovení § 2 odst. 4 zákona č. 106/1999 Sb. se povinnost poskytovat informace netýká dotazů na názory, budoucí rozhodnutí a vytváření nových informací.

Z výše uvedených důvodů bylo rozhodnuto tak, jak je uvedeno ve výrokové části tohoto rozhodnutí.

K požadavku dvanáctému:

Písemnou žádostí o poskytnutí informace ve smyslu zákona o svobodném přístupu k informacím podanou u města Přibyslav dne 28. 8. 2023 žadatel požaduje poskytnutí i těchto informací:

„Koncový severní bod se nachází cca 15 m severně od stávajícího elektrického ohradníku a od roku 2007 město Přibyslav nezákonně pronajímá tuto část pozemku p.č. 953 OSIVĚ – nahradit škodu určenou zatím dohodou.“

Město Přibyslav po posouzení žádosti vyzvalo dne 4. 9. 2023 žadatele k upřesnění této části žádosti. Výzva byla převzata žadatelem dne 11. 9. 2023. Ve smyslu ustanovení § 14 odst. 5 písm. b) měl žadatel lhůtu 30 dnů ode dne doručení výzvy (tj. do 11. 10. 2023) k upřesnění své žádosti. Jelikož nebyla žádost ve lhůtě upřesněna, bylo rozhodnuto o odmítnutí žádosti, jak je uvedeno ve výrokové části tohoto rozhodnutí.


Poučení o opravném prostředku:

Proti tomuto rozhodnutí lze podat odvolání do 15 dnů ode dne oznámení tohoto rozhodnutí ke Krajskému úřadu Kraje Vysočina, a to podáním u města Přibyslav. Lhůta k podání odvolání počíná běžet prvním dnem následujícím po dni doručení rozhodnutí.

S pozdravem

[Redacted signature]

Ing. Václav Matějů
tajemník městského úřadu Přibyslav



MĚSTO PŘIBYSLAV
IČO 00268097
Bechyňovo náměstí 1
582 22 Přibyslav
-3-

[Redacted signature]

Martin Kamarád
starosta města Přibyslav

[Redacted signature]

Jana Křečková
referent OVŽP MěÚ Přibyslav